

Granica wnioskowanego obszaru na ograniczenie sposobu korzystania z nieruchomości na działce nr 44 obręb 0014 Konary Kolonia, gmina Klimontów, powierzchnia 1,5m²

projektowana sieć wodociągowa PE ϕ 110mm; l=1,5m w granicach pasa drogi wojewódzkiej nr 758

projektowana sieć wodociągowa PE ϕ 110mm; l=259,1m poza granicami pasa drogowego drogi wojewódzkiej nr 758

projektowane przyłącze wodociągowe PE ϕ 40mm; l=33,8m

włączenie do ist. wodociągu w pasie drogi wojewódzkiej nr 758 Iwaniska-Ciszycza w km 7+421, str. prawa

MAPA DO CELÓW PROJEKTOWYCH SKALA 1 : 1000

Woj: świętokrzyskie
Powiat: sandomierski
Jednostka ewidencyjna: 260903_5 Klimontów -obszar wiejski
Obręb: 260903_5.0014 Konary Kolonia
Obiekt: Konary Kolonia dz. nr 44, 89/1, 90-98
Sekcja: 7.139.24.11.2;11.4; 12.3
Układ współrzędnych prostokątnych płaskich PL-2000
Układ wysokościowy: PL-KRON86-NH
IZPG: GK.6640.1687.2020
Wykonano: 10 listopada 2020 r.

Niniejsza mapa powstała w wyniku aktualizacji istniejącej mapy zasadniczej.

Granice przyjęto zgodnie z ewidencją gruntów.

Nie wyklucza się istnienia w terenie nie wykazanych na niniejszej mapie urządzeń podziemnych, które nie zostały zgłoszone do inwentaryzacji, lub o których brak jest informacji w zasobach PODGIK.

Obszar aktualizacji zaznaczono kolorem czerwonym




Mapa została wykonana bez ustalania obciążeń służebnościami gruntowymi.

Poświadczam, że niniejszy dokument został opracowany w wyniku prac geodezyjnych i kartograficznych, których rezultaty zawiera operat techniczny pozytywnie weryfikowany. Jednocześnie informuję, że jestem świadomy odpowiedzialności karnej za złożenie fałszywego oświadczenia	
Identyfikator zgłoszenia prac geodezyjnych	GK.6640.1687.2020
Organ służby geodezyjnej, który otrzymał zgłoszenie	STAROSTA SANDOMIERSKI
Wykonawca prac geodezyjnych	NOWGEO Usługi Geodezyjne Damian Nowak
Nr i data sporządzenia dokumentu zawierającego wynik pozytywnej weryfikacji	PRGOTOKÓŁ NR GK.6640.1687.2020_2 z dnia 15.12.2020 r.
Imię i nazwisko oraz numer uprawnień zawodowych kierownika prac	Damian Nowak nr upr. 23425

ZAŁĄCZNIK DO DECYZJI
GN. 6821.1.10.2021
z dnia 6.09.2021

STAROSTA SANDOMIERSKI
27-600 Sandomierz, ul. ...
tel. (15) 832 32 43; fax (15) ...

STAROSTA
Marcin Piwnik

Oznaczenia graficzne objęte opracowaniem:
 - granica pasa drogowego drogi wojewódzkiej nr 758
 - projektowany wodociąg PE ϕ 110mm
 - projektowane przyłącze wodociągowe PE ϕ 40mm

Hp1 ϕ - projektowany hydrant przeciwpożarowy
 I1, I2, I3 - załamanie trasy projektowanej sieci wodociągowej
 P1 - włączenie proj. przyłącza do proj. sieci wodociągowej
 W1 - projektowany węzeł włączeniowy
 Z1 x - projektowana zasuwa ϕ 100mm

NAZWA ZADANIA: **Budowa odcinka uzupełniającej sieci wodociągowej w miejscowości Konary Kolonia gmina Klimontów.**

TYTUŁ RYSUNKU: **Projekt zagospodarowania terenu**

Branża:	DATA OPRACOWANIA:	SKALA:	NR RYS.
	grudzień 2020 r.	1 : 1000	2
Sanitarna	PROJEKTANT:	NR UPRAWNIEN:	PODPIS:
	mgr inż. Rafał Bzduch	NBUA 7342/68/98	