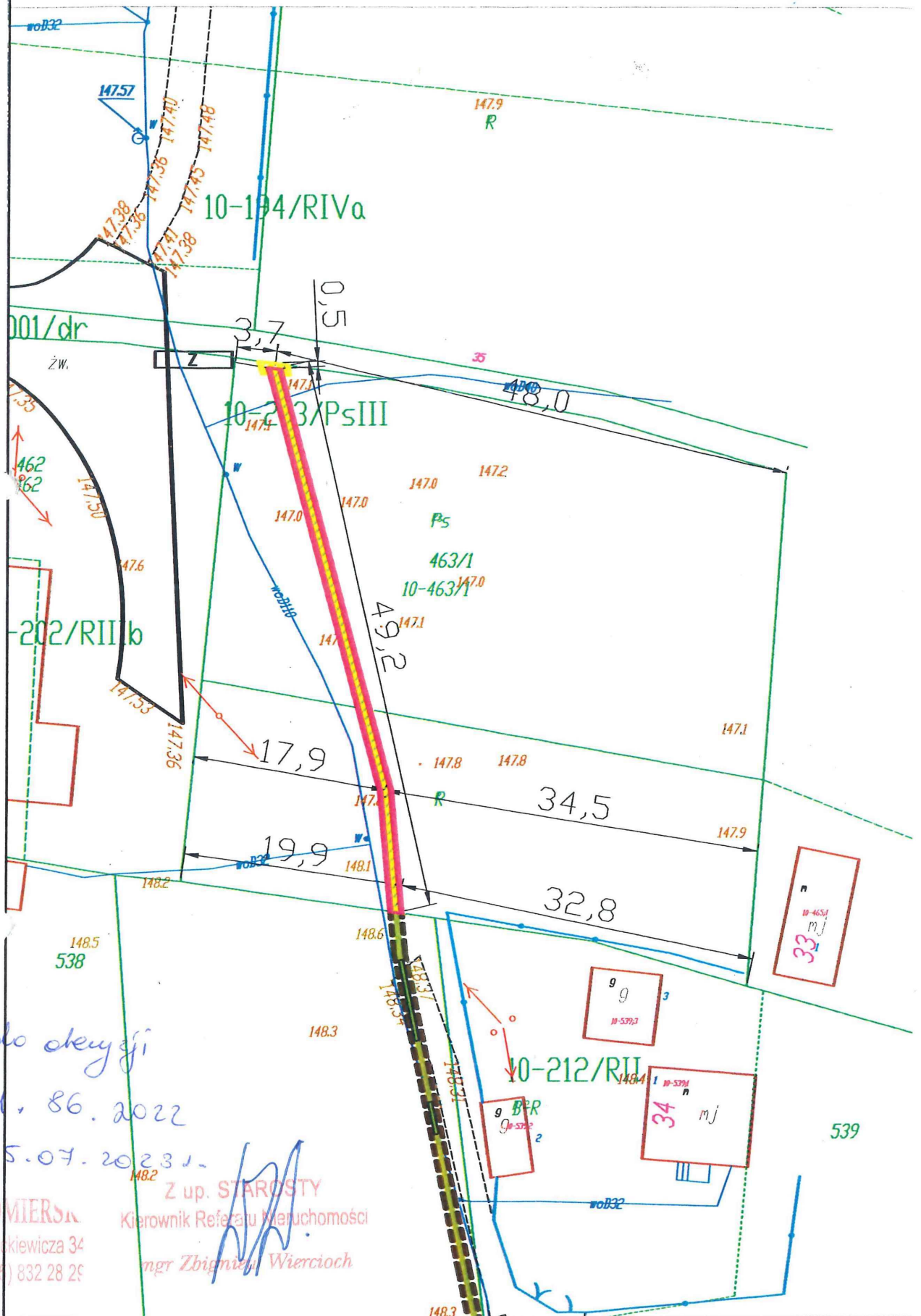







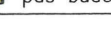


Załącznik mapy Skala 1:500 dz nr 463/1



Oznaczenia graficzne:

-  -proj. gazociąg PE 100 dn 63
-  -proj. przyłącze gaowe dn 25 SDR11PE 100RC
-  -rura osłonowa na gazociągu
-  -granica pasa eksploatacyjnego
-  -szafka gazowa
-  -zasłepka
-  -obszar ograniczenia sposobu korzystania z nieruchomości 49,2 m²
-  -pas budowlano-montażowy 52,7 m²

Załącznik do decyzji

GN. 6822.1, 86.2022

z dnia 05.07.2023.

STAROSTA SANDOMIERSKI
27-600 Sandomierz; ul. Mickiewicza 34
tel. (15) 832 32 43; fax (15) 832 28 29

Z up. STAROSTY
Kierownik Referatu Nieruchomości
mgr Zbigniew Wiercioch