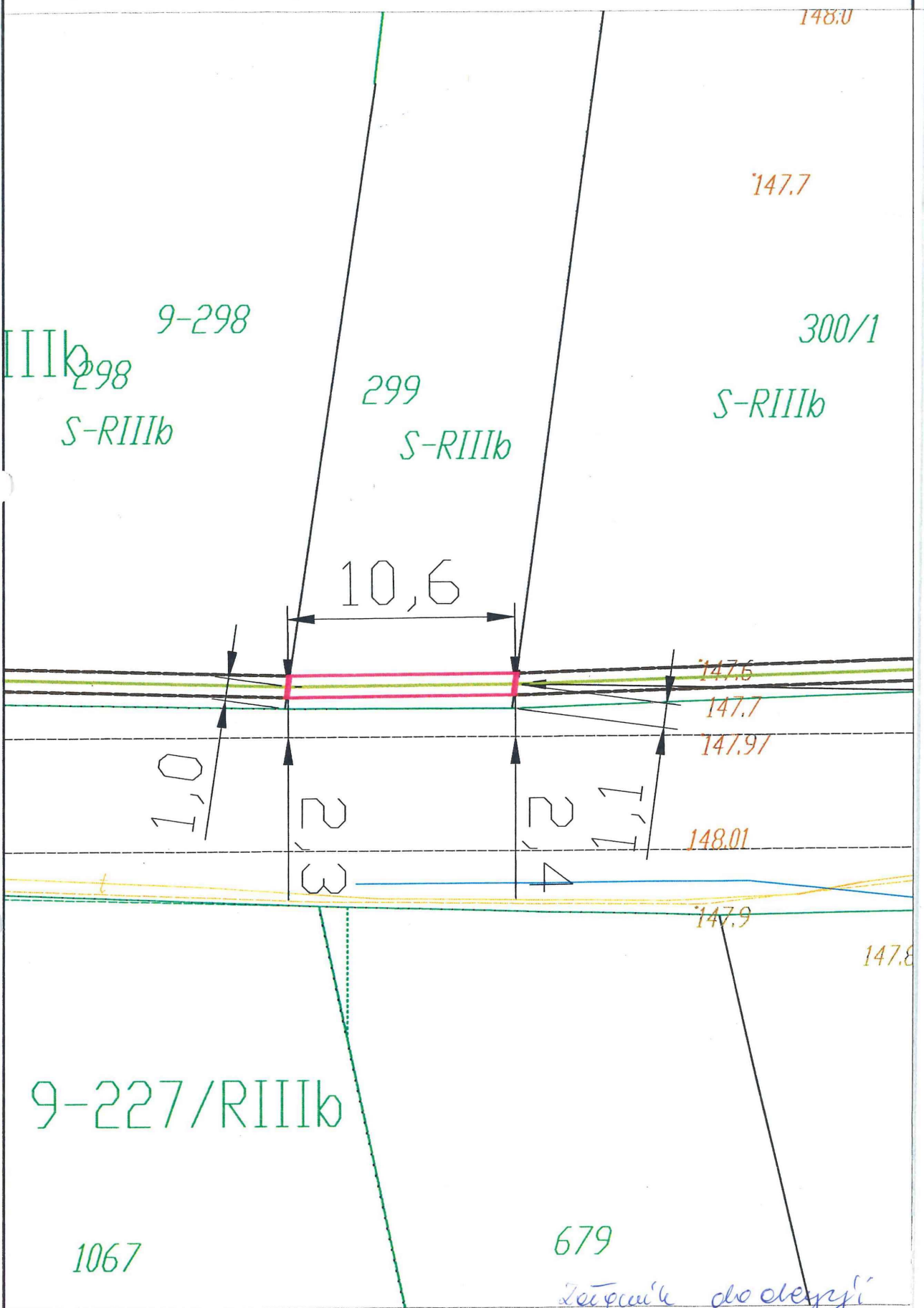










Załącznik mapowy Skala 1:250 dz nr 299



Oznaczenia graficzne:

-  proj. gazociąg PE 100 dn 63
-  proj. przyłącze gaowe dn 25 SDR11PE 100RC
-  rura osłonowa na gazociągu
-  granica pasa eksploatacyjnego
-  szafka gazowa
-  zaślepka
-  obszar ograniczenia sposobu korzystania z nieruchomości
-  pas budowlano-montażowy 10,6 m2

*Załącznik do decyzji*

GR. 6821.1. 87. 2022

*z dnia 05.03.2023 r.*

STAROSTA SANDOMIERSKI, Kierownik Referatu Nieruchomości  
 ul. Mickiewicza 3  
 mgr Zbigniew Wiarcioch  
 tel. (15) 832 32 43; fax (15) 832 28 2