

MAPA DO CELÓW PROJEKTOWYCH

skala 1:1000

powstała po aktualizacji z przeskalowania mapy 1:2000
ark.155.131.04 i 155.131.05

Woj.: świętokrzyskie

Powiat: sandomierski

Gmina: 260907_2 Samborzec

Obręb: 0024 Zajeziorec

Obiekt: kanał ulgi - gazociąg 250

KERG: 2729 - 84/2013

Układ współrzędnych prostokątnych płaskich: "65"

Układ wysokości: Kronsztadt 60

Mapę wykonał: Usługi Geodezyjno-Kartograficzne Marek Sadecki
Sadecki Marek nr.upr 7819.

Nie wyklucza się istnienia innych niezainwentaryzowanych elementów uzbrojenia podziemnego
W obszarze aktualizowanej mapy nie występują służebności gruntowe.

Sandomierz 14.11.2013

mgr inż. Marek Sadecki
GEODETA UPRAWNIONY NR UPR. 7819
27-600 SANDOMIERSK
ul. Mickiewicza 29a, 26-432 91 15











STAROSTA SANDOMIERSKI
Powiatowy Ośrodek Dokumentacji Geodezyjnej i Kartograficznej w Sandomierzu
W obszarze oznaczonym linią czarna dokonano aktualizacji treści mapy zasadniczej. Dokumenty z pomiaru uzupełniającego przyjęte do zasobu powiatowego w dniu 22.11.2013 i zaawidencjonowana pod numerem 2729-84/2013
Niniejsza mapa może służyć do celów projektowych.
Projektowane obiekty budowlane wymagające pozwolenia na budowę podlegają wytyczeniu i inwentaryzacji powykonawczej przez jednostki uprawnione do wykonywania prac geodezyjnych.
Sandomierz, dnia 22.11.2013

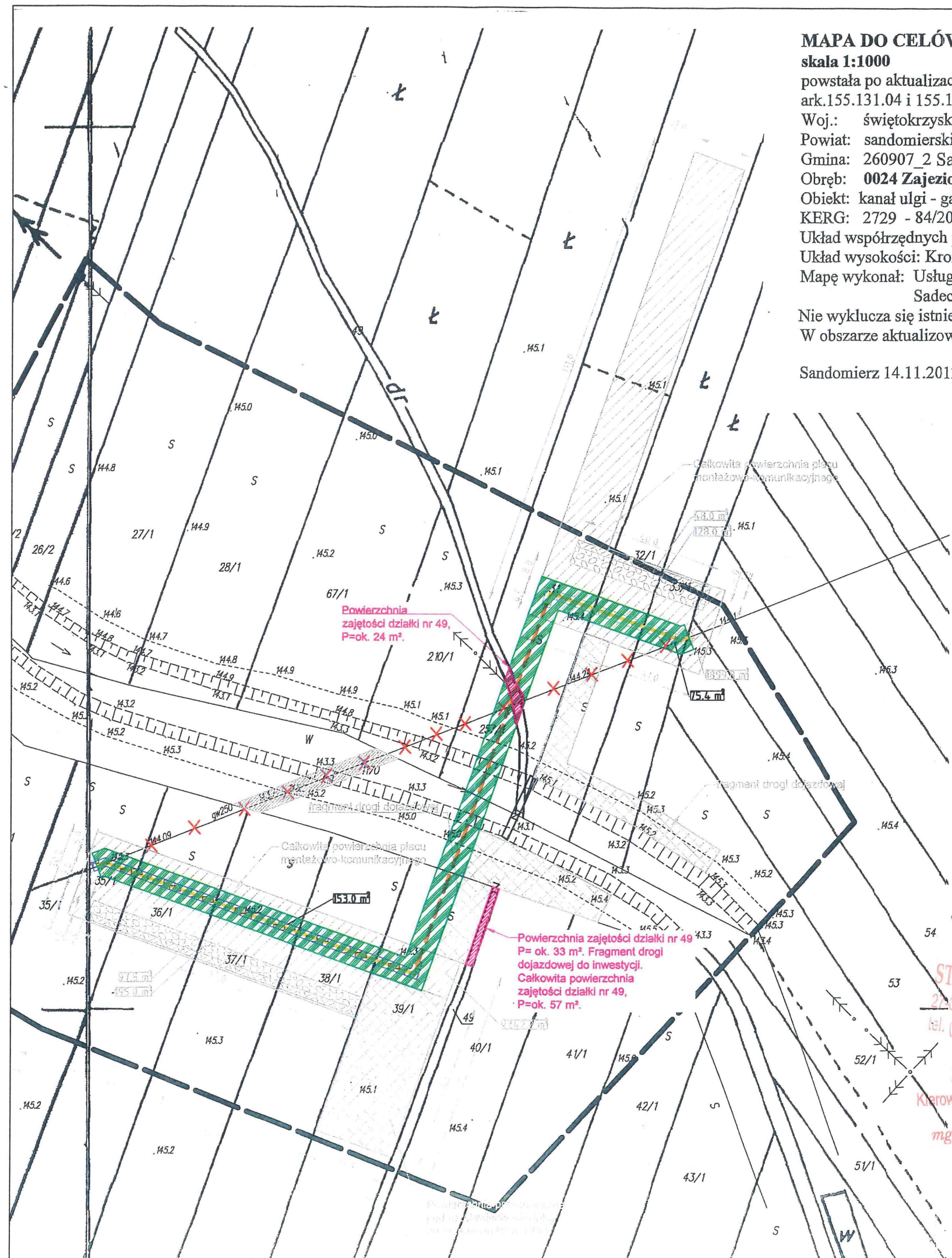
Z up. STAROSTY
KIEROWNIK POWIATOWEGO OŚRODKA Dokumentacji Geodezyjnej i Kartograficznej
inż. Tadeusz Małek

Załącznik do decyzji
GN. 6822.1. 7. 2023
z dnia 23.08.2023 r.

STAROSTA SANDOMIERSKI
27-600 Sandomierz; ul. Mickiewicza 29a, tel. (15) 832 32 43; fax (15) 832 32 44
Z up. STAROSTY
Kierownik Referatu Nieruchomości
mgr Zbigniew Wiercioch

OZNACZENIA

-  Strefa kontrolowana
-  Powierzchnia zajętości działki
-  Powierzchnia placu montażowo-komunikacyjnego
-  Powierzchnia drogi dojazdowej
-  Powierzchnia wykopu otwartego
-  Powierzchnia składowania urobku
-  Powierzchnia składowania humusu
-  Istn. odcinek gazociągu przeznaczony do unieczynnienia
-  Remontowany fragment gazociągu wykopem otwartym
-  Remontowany fragment gazociągu - przewiert sterowany HDD



Powierzchnia zajętości działki nr 49, P=ok. 24 m².

Powierzchnia zajętości działki nr 49 P= ok. 33 m². Fragment drogi dojazdowej do inwestycji. Całkowita powierzchnia zajętości działki nr 49, P=ok. 57 m².

WYKONAWCA				WIERTCONSULTING SP. Z O.O. ul. Trzebiatowska 29a, 60-432 Poznań tel. /fax +48(61) 855 25, e.mail: biuro@wiertconsulting.pl www.wiertconsulting.pl	
INWESTOR		OGP GAZ-SYSTEM S.A. Oddział w Tarnowie ul. Bandrowskiego 16A 33-100 Tarnów			
PROJEKT Gazociąg w/c DN250 Sandomierz-Grzybów, wymiana przekroczenia cieku wodnego w miejscowości Zajeziorec.					
TYTUŁ RYSUNKU		BRANŻA		STADIUM	
PROJEKT ZAGOSPODAROWANIA TERENU - ORGANIZACJA PLACU BUDOWY		SANITARNA		1	
SKALA		1:1000		NR RYSUNKU	
ZESPÓŁ PROJEKTOWY		IMIĘ I NAZWISKO		NR UPRAWNIENI	
PROJEKTANT:		mgr inż. ARTUR BILIŃSKI		L55/0014/PWCG/06 specjalność: stud. i inwentaryzacja sanitarne	
SPRAWDZAJĄCY:		mgr inż. PRZEMYSŁAW KOBESZKO		L55/0066/PWCG/09 specjalność: stud. i inwentaryzacja sanitarne	
PODPIS				DATA	
				Kwiecień 2023 r.	
				Kwiecień 2023 r.	